



Gerencia Regional de  
Salud Arequipa

REGION:  
DEPARTAMENTO:  
DESA:  
AMBITO:

## VIGILANCIA DE AGUA PARA CONSUMO HUMANO PpR

AREQUIPA  
AREQUIPA  
AREQUIPA  
URBANO- PERIURBANO Y RURAL

AÑO:  
TRIMESTRE:  
RESPONSABLE(S):

2009  
I



GOBIERNO REGIONAL

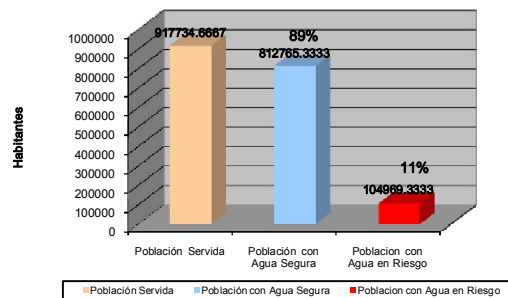
### CONSOLIDADO - AGUA SEGURA PARA CONSUMO HUMANO

Meses	Redes	Zona	ISLAY		CAMANÁ CARAVELI		CASTILLA CONDESUYOS		AREQUIPA CAYLLOMA		HOSPITAL GOYENECHÉ		AGUA SEGURA
			Hab. con Agua Segura	%	Hab. con Agua Segura	%	Hab. con Agua Segura	%	Hab. con Agua Segura	%	Hab. con Agua Segura	%	
Enero		Urbano	26,728	100%	18,468	76%	7,540	39%	621,425	96%	48,000	100%	722,161
		Peri Urbano	4,580	56%	3,294	33%	881	100%	34,811	77%	-	-	43,566
		Rural	12,328	96%	800	11%	4,027	34%	24,536	46%	-	-	41,891
<b>Total mes de Enero</b>			<b>43,636</b>	<b>84%</b>	<b>22,562</b>	<b>40%</b>	<b>12,448</b>	<b>58%</b>	<b>680,772</b>	<b>73%</b>	<b>48,000</b>	<b>100%</b>	<b>807,418</b>
Febrero		Urbano	26,728	100%	19,208	80%	7,306	38%	628,870	97%	48,000	100%	730,112
		Peri Urbano	5,780	71%	2,853	28%	881	100%	34,746	77%	-	-	44,260
		Rural	12,634	96%	1,276	17%	4,027	34%	27,475	52%	-	-	45,412
<b>Total mes de Febrero</b>			<b>45,142</b>	<b>89%</b>	<b>23,337</b>	<b>42%</b>	<b>12,214</b>	<b>57%</b>	<b>691,091</b>	<b>75%</b>	<b>48,000</b>	<b>100%</b>	<b>819,784</b>
Marzo		Urbano	26,728	100%	20,510	85%	8,748	45%	634,403	98%	48,000	100%	738,389
		Peri Urbano	3,381	41%	4,914	49%	881	100%	26,535	59%	-	-	35,711
		Rural	12,741	97%	1,396	19%	3,652	31%	19,205	36%	-	-	36,994
<b>Total mes de Marzo</b>			<b>42,850</b>	<b>79%</b>	<b>26,820</b>	<b>51%</b>	<b>13,281</b>	<b>59%</b>	<b>680,143</b>	<b>64%</b>	<b>48,000</b>	<b>100%</b>	<b>811,094</b>
<b>Promedio Trimestre I</b>			<b>43,876</b>	<b>91%</b>	<b>24,240</b>	<b>58%</b>	<b>12,648</b>	<b>39%</b>	<b>684,002</b>	<b>91%</b>	<b>48,000</b>	<b>100%</b>	<b>812,765</b>

RESUMEN GENERAL DE LA REGIÓN AREQUIPA DEL I TRIMESTRE		
Población <b>Total</b> Region Arequipa	1,105,524	Hab.
Población <b>Servida</b> Region Arequipa	917,735	Hab.
Población <b>con Agua Segura</b> Region Arequipa	812,765	Hab.
	89%	%
Población <b>con Agua en Riesgo</b> Region Arequipa	104,969	Hab.
	11%	%
Total puntos <b>Muestreados</b> con Cloro Residual	1672	
Total puntos en <b>Riesgo</b> (<0.5ppm mg/l)	627	
Total puntos <b>Seguro</b> (>0.5ppm mg/l)	1045	

Por Zona	Población Servida	Población con Agua Segura	%	Población con Agua en Riesgo	%
Urbana	768,548	730,221	95%	38,327	5%
Peri Urbana	64,093	41,179	64%	22,914	36%
Rural	85,094	41,366	49%	43,728	51%
<b>Total</b>	<b>917,735</b>	<b>812,765</b>	<b>89%</b>	<b>104,969</b>	<b>11%</b>

Población Servida con Agua para Consumo Humano Región Arequipa



Por Redes de Salud	Población Total	Pob. servida	Pob. con Agua Segura	%	Pob. con Agua en Riesgo	%
Islay	55,581	47,958	43,876	91%	4,082	9%
Camana Caraveli	89,411	41,621	24,240	58%	17,382	42%
Castilla C. U.	63,207	32,054	12,648	39%	19,406	61%
Arequipa Caylloma	847,797	748,101	684,002	91%	64,099	9%
Hospital Goyeneche	48,000	48,000	48,000	100%	0	0%
<b>Total</b>	<b>1,103,997</b>	<b>917,735</b>	<b>812,765</b>	<b>89%</b>	<b>104,969</b>	<b>11%</b>





Gerencia Regional de  
Salud Arequipa

## VIGILANCIA DE AGUA PARA CONSUMO HUMANO PpR



REGION:  
DEPARTAMENTO:  
DESA:  
AMBITO:

AREQUIPA  
AREQUIPA  
AREQUIPA  
URBANO- PERIURBANO Y RURAL

AÑO:  
TRIMESTRE:  
RESPONSABLE(S):

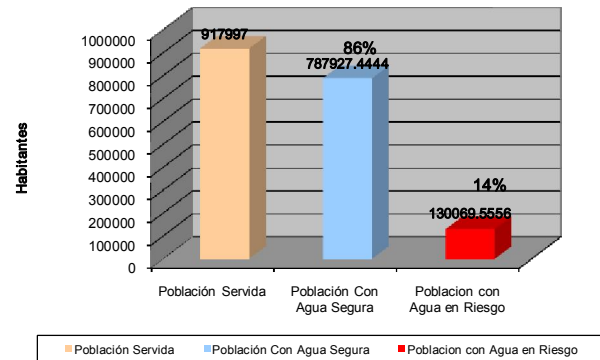
2009  
II

### CONSOLIDADO - AGUA SEGURA PARA CONSUMO HUMANO

Meses	Redes	Zona	ISLAY		CAMANÁ CARAVELI		CASTILLA CONDESUYOS		AREQUIPA CAYLLOMA		HOSPITAL GOYENECHÉ		Agua Segura
			Habitantes con Agua Segura	%	Habitantes con Agua Segura	%	Habitantes con Agua Segura	%	Habitantes con Agua Segura	%	Habitantes con Agua Segura	%	
Abril		Urbano	26,728	100%	20,834	86%	7,736	41%	618,090	95%	48,000	100%	721,388
		Peri Urbano	4,580	56%	7,452	74%	881	100%	36,964	82%	-	-	49,877
		Rural	12,996	97%	2,352	32%	3,652	31%	22,228	42%	-	-	41,228
<b>Total mes de Abril</b>			<b>44,304</b>	<b>84%</b>	<b>30,638</b>	<b>64%</b>	<b>12,269</b>	<b>57%</b>	<b>677,282</b>	<b>73%</b>	<b>48,000</b>	<b>100%</b>	<b>812,493</b>
Mayo		Urbano	26,728	100%	18,377	76%	15,071	78%	554,468	85%	48,000	100%	662,644
		Peri Urbano	3,381	41%	5,422	54%	881	100%	27,688	62%	-	-	37,372
		Rural	12,898	96%	13	0%	2,561	22%	23,763	45%	-	-	39,235
<b>Total mes de Mayo</b>			<b>43,007</b>	<b>91%</b>	<b>23,812</b>	<b>43%</b>	<b>18,513</b>	<b>67%</b>	<b>605,919</b>	<b>64%</b>	<b>48,000</b>	<b>100%</b>	<b>739,251</b>
Junio		Urbano	26,728	100%	19,141	79%	13,748	71%	619,211	95%	48,000	100%	726,828
		Peri Urbano	4,580	56%	4,270	43%	881	100%	34,746	77%	-	-	44,477
		Rural	13,061	97%	1,349	18%	2,561	22%	23,762	45%	-	-	40,733
<b>Total mes de Junio</b>			<b>44,369</b>	<b>91%</b>	<b>24,760</b>	<b>47%</b>	<b>17,190</b>	<b>64%</b>	<b>677,719</b>	<b>72%</b>	<b>48,000</b>	<b>100%</b>	<b>812,038</b>
<b>Promedio Trimestre I</b>			<b>43,893</b>	<b>91%</b>	<b>26,403</b>	<b>63%</b>	<b>15,991</b>	<b>50%</b>	<b>653,640</b>	<b>87%</b>	<b>48,000</b>	<b>100%</b>	<b>787,927</b>

RESUMEN GENERAL DE LA REGIÓN AREQUIPA DEL II TRIMESTRE	
Poblacion <b>Total</b> Region Arequipa	1,104,087 Hab.
Poblacion <b>Servida</b> Region Arequipa	917,997 Hab.
Poblacion <b>Con Agua Segura</b> Region Arequipa	787,927 Hab.
	86%
Poblacion con <b>Agua NO Segura</b> Region Arequipa	130,070 Hab.
	14%
Total puntos <b>Muestreados</b> con Cloro Residual	1672
Total puntos en <b>Riesgo</b> (<0.5ppm mg/l)	627
Total puntos <b>Seguro</b> (>0.5ppm mg/l)	1045

Población Servida con Agua para Consumo Humano Región Arequipa



Por Zona	Población Servida	Población Con Agua Segura	%	Población con Agua en Riesgo	%
Urbana	768,422	703,620	92%	64,802	8%
Peri Urbana	64,093	43,909	69%	20,184	31%
Rural	85,482	40,399	47%	45,084	53%
<b>Total</b>	<b>917,997</b>	<b>787,927</b>	<b>86%</b>	<b>130,070</b>	<b>14%</b>

Por Redes de Salud	Población Total	Población servida	Población con Agua Segura	%	Población con Agua en Riesgo	%
Islay	56,078	48,365	43,893	91%	4,472	9%
Camaná Caraveli	88,502	41,621	26,403	63%	15,218	37%
Castilla C. U.	63,707	31,910	15,991	50%	15,919	50%
Arequipa Caylloma	847,801	748,101	653,640	87%	94,461	13%
Hospital Goyeneche	48,000	48,000	48,000	100%	0	0%
<b>Total</b>	<b>1,104,087</b>	<b>917,997</b>	<b>787,927</b>	<b>86%</b>	<b>130,070</b>	<b>14%</b>



Gerencia Regional de Salud Arequipa

REGION:  
DEPARTAMENTO:  
DESA:  
AMBITO:

## VIGILANCIA DE AGUA PARA CONSUMO HUMANO PpR

AREQUIPA  
AREQUIPA  
AREQUIPA  
URBANO- PERIURBANO Y RURAL

AÑO:  
SEMESTRE:  
RESPONSABLE(S):

2009  
I



GOBIERNO REGIONAL

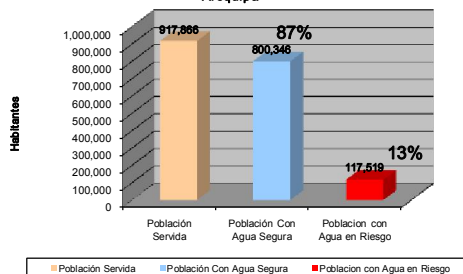
### CONSOLIDADO - AGUA SEGURA PARA CONSUMO HUMANO

Meses	Redes	Zona	ISLAY		CAMANÁ CARAVELI		CASTILLA CONDESUYOS		AREQUIPA CAYLLOMA		HOSPITAL GOYENECHÉ		Agua Segura
			Habitantes con Agua Segura	%	Habitantes con Agua Segura	%	Habitantes con Agua Segura	%	Habitantes con Agua Segura	%	Habitantes con Agua Segura	%	
Enero		Urbano	26,728	100%	18,468	76%	7,540	39%	621,425	96%	48,000	100%	722,161
		PeriUrbano	4,580	56%	3,294	33%	881	100%	34,811	77%	-	-	43,566
		Rural	12,328	96%	800	11%	4,027	34%	24,536	46%	-	-	41,691
<b>Total mes de Enero</b>			<b>43,636</b>	<b>92%</b>	<b>22,562</b>	<b>40%</b>	<b>12,448</b>	<b>58%</b>	<b>680,772</b>	<b>73%</b>	<b>48,000</b>	<b>100%</b>	<b>807,418</b>
Febrero		Urbano	26,728	100%	19,208	80%	7,306	38%	628,870	97%	48,000	100%	730,112
		PeriUrbano	5,780	71%	2,853	28%	881	100%	34,746	77%	-	-	44,260
		Rural	12,634	96%	1,276	17%	4,027	34%	27,475	52%	-	-	45,412
<b>Total mes de Febrero</b>			<b>45,142</b>	<b>89%</b>	<b>23,337</b>	<b>42%</b>	<b>12,214</b>	<b>57%</b>	<b>691,091</b>	<b>75%</b>	<b>48,000</b>	<b>100%</b>	<b>819,784</b>
Marzo		Urbano	26,728	100%	20,310	85%	8,748	45%	634,403	98%	48,000	100%	738,389
		PeriUrbano	3,381	41%	4,914	49%	881	100%	26,535	59%	-	-	35,711
		Rural	12,741	97%	1,396	19%	3,652	31%	19,305	36%	-	-	36,994
<b>Total mes de Marzo</b>			<b>42,850</b>	<b>79%</b>	<b>26,820</b>	<b>51%</b>	<b>13,281</b>	<b>59%</b>	<b>680,143</b>	<b>64%</b>	<b>48,000</b>	<b>100%</b>	<b>811,094</b>
Abril		Urbano	26,728	100%	20,834	86%	7,736	41%	618,090	95%	48,000	100%	721,388
		PeriUrbano	4,580	56%	7,452	74%	881	100%	36,964	82%	-	-	49,877
		Rural	12,996	97%	2,352	32%	3,652	31%	22,228	42%	-	-	41,228
<b>Total mes de Abril</b>			<b>44,304</b>	<b>84%</b>	<b>30,638</b>	<b>64%</b>	<b>12,269</b>	<b>57%</b>	<b>677,282</b>	<b>73%</b>	<b>48,000</b>	<b>100%</b>	<b>812,493</b>
Mayo		Urbano	26,728	100%	18,377	76%	15,071	78%	554,468	85%	48,000	100%	662,644
		PeriUrbano	3,381	41%	5,422	54%	881	100%	27,688	62%	-	-	37,372
		Rural	12,898	96%	13	0%	2,561	22%	23,763	45%	-	-	39,235
<b>Total mes de Mayo</b>			<b>43,007</b>	<b>91%</b>	<b>23,812</b>	<b>43%</b>	<b>18,513</b>	<b>67%</b>	<b>605,919</b>	<b>64%</b>	<b>48,000</b>	<b>100%</b>	<b>739,251</b>
Junio		Urbano	26,728	100%	19,141	79%	13,748	71%	619,211	95%	48,000	100%	726,828
		PeriUrbano	4,580	56%	4,270	43%	881	100%	34,746	77%	-	-	44,477
		Rural	13,061	97%	1,349	18%	2,561	22%	23,762	45%	-	-	40,733
<b>Total mes de Junio</b>			<b>44,369</b>	<b>91%</b>	<b>24,760</b>	<b>47%</b>	<b>17,190</b>	<b>64%</b>	<b>677,719</b>	<b>72%</b>	<b>48,000</b>	<b>100%</b>	<b>812,038</b>
<b>Promedio SEMESTRE I</b>			<b>43,885</b>	<b>91%</b>	<b>25,322</b>	<b>61%</b>	<b>14,319</b>	<b>45%</b>	<b>668,821</b>	<b>89%</b>	<b>48,000</b>	<b>100%</b>	<b>800,346</b>

RESUMEN GENERAL DE LA REGIÓN AREQUIPA DEL I TRIMESTRE		
Poblacion Total Region Arequipa		1,104,806 Hab.
Poblacion Servida Region Arequipa		917,866 Hab.
Poblacion Con Agua Segura Region Arequipa		800,346 Hab.
	%	87%
Poblacion con Agua NO Segura Region Arequipa		117,519 Hab.
	%	13%
Total puntos Muestreados con Cloro Residual		1,672
Total puntos en Riesgo (<0.5ppm mg/l)		627
Total puntos Seguro (>0.5ppm mg/l)		1,045

Por Zona	Población Servida	Población Con Agua Segura	%	Población con Agua en Riesgo	%
Urbana	768,485	716,920	93%	51,564	7%
Peri Urbana	64,093	42,544	66%	21,549	34%
Rural	85,288	40,882	48%	44,406	52%
<b>Total</b>	<b>917,866</b>	<b>800,346</b>	<b>87%</b>	<b>117,519</b>	<b>13%</b>

Población Servida con Agua para Consumo Humano Región Arequipa



Por Redes de Salud	Población Total	Población servida	Población con Agua Segura	%	Población con Agua en Riesgo	%
Islay	55,830	48,162	43,885	91%	4,277	9%
Camaná Caraveli	88,956	41,621	25,322	61%	16,300	39%
Castilla C. U.	63,457	31,982	14,319	45%	17,663	55%
Arequipa Caylloma	847,799	748,101	668,821	89%	79,280	11%
Hospital Goyeneche	48,000	48,000	48,000	100%	0	0%
<b>Total</b>	<b>1,104,042</b>	<b>917,866</b>	<b>800,346</b>	<b>87%</b>	<b>117,519</b>	<b>13%</b>